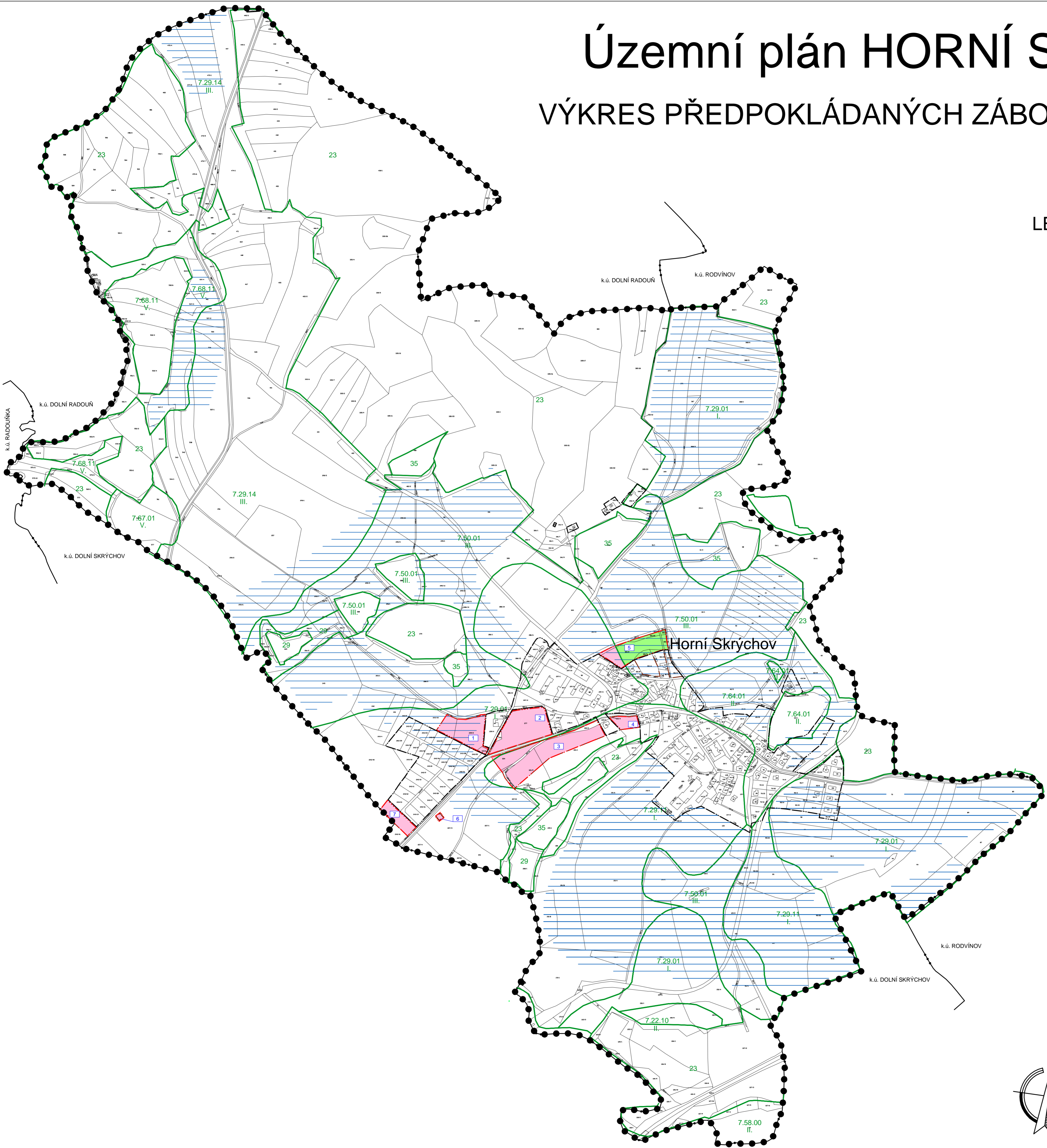










Územní plán HORNÍ SKRÝCHOV

VÝKRES PŘEDPOKLÁDANÝCH ZÁBORŮ PŮDNÍHO FONDU



LEGENDA:

-  HRANICE ŘEŠENÉHO ÚZEMÍ
-  HRANICE KATASTRÁLNÍHO ÚZEMÍ
-  HRANICE ZASTAVĚNÉHO ÚZEMÍ
-  HRANICE ZASTAVITELNÝCH PLOCH
-  HRANICE VYHODNOCENÝCH LOKALIT
-  HRANICE BPEJ
-  KÓD BPEJ
-  ČÍSELNÉ OZNAČENÍ NAVRŽENÝCH PLOCH
-  MELIORAČNÍ PLOCHY
-  I. TŘÍDA OCHRANY
-  II. TŘÍDA OCHRANY
-  III. TŘÍDA OCHRANY
-  OSTATNÍ PLOCHY

PŘÍLOHA Č.2 OPATŘENÍ OBCENÉ POVAHY - ÚZEMNÍ PLÁN

ÚZEMNÍ PLÁN HORNÍ SKRÝCHOV			
ČÁST - ODVOVDNĚNÍ ÚP		VÝKRES PŘEDPOKLÁDANÝCH ZÁBORŮ PŮDNÍHO FONDU	
VÝKRES			
ČÍSLO ZAKÁZKY	67_2009	Projektový ateliér AD s.r.o. Ing. arch. Jaroslav Daněk 	
MĚŘÍTKO	1 : 5 000	Husova 4, Č. Budějovice, 370 01, tel. 387 311 238 IČ 25194771, DIČ CZ25194771, mobil 605 277 998	
DATUM	Srpen 2011		
KRESLIL	LUKÁŠ HOLEMÝ		
ČÍSLO VÝKRESU	5	ČÍSLO PARE	1

ZÁZNAM O ÚČINNOSTI		
ČÍSLO JEDNACÍ	SPRÁVNÍ ORGÁN, KTERÝ ÚP VYDAL	OPRÁVNĚNÁ ÚŘEDNÍ OSOBA POŘIZOVATELE
VÚP 45617/11/Pb	ZASTUPITELSTVO OBCE HORNÍ SKRÝCHOV	IVANA PŘIBYLŮVÁ FUNKCE OPRÁVNĚNÉ ÚŘEDNÍ OSOBY REFERENT ODDELENÍ ÚZEMNÍHO PLÁNOVÁNÍ, ODBORU VÝSTAVBY A ÚZEMNÍHO PLÁNOVÁNÍ, MĚSTSKÉHO ÚŘADU JINDŘICHŮV HRADEC
DATUM VYDÁNÍ ÚP	RAZÍTKO A PODPIS	RAZÍTKO A PODPIS
DATUM NABÝTÍ ÚČINNOSTI ÚP		

